



Contează pentru viitor!

REGIA NAȚIONALĂ A PĂDURILOR – ROMSILVA
DIRECȚIA SILVICĂ CLUJ – OCOLUL SILVIC SOMEȘUL RECE

Str. Principala, Nr. 178, Loc. Gilău, Jud. Cluj; Cod poștal 407310;

ONRC: J40/450/1991; CUI: RO1590120;

Telefon: 0264371649; Fax: 0264371649;

E-mail: srece@cluj.rosilva.ro; Pagina web: www.rosilva.ro;

Nr. **796** TFR/ 18.03.2024

NOTIFICARE

În conformitate cu prevederile O.M. nr. 767/2018, vă semnalăm faptul că pe suprafața de pădure proprietate publică a statului, administrată de Ocolul Silvic Someșul Rece, în U.P. I Muntele Rece, u.a. 78A, 97A au fost puse în valoare produse accidentale I, arbori doborâți și ruși de vânt și zapada, constituindu-se partida 2400194500030 – 546 Caprita DF Caprita 3, în volum de 17.15 mc, pe o suprafață de 1.80 ha.

Anexăm la prezenta notificare următoarele :

- actul de punere în valoare, în faza VERIFICAT;
- schița parchetului;
- copie descriere parcelara;
- copie Proces-verbal de verificare APV;
- copie Aviz C.T.A.S. nr. 1039/13.12.2016;
- copie O.M. nr. 255/03.04.2017;
- fotografii din suprafața afectată;

Precizăm de asemenea următoarele:

- prin extragerea acestor produse accidentale nu se depășește posibilitatea anuală de produse principale, cumulată de la intrarea în vigoare a amenajamentului silvic (2016-2025);
- nu se depășește posibilitatea decenală de produse principale prevăzută în amenajamentul silvic;
- nu este necesară modificarea prevederilor amenajamentului silvic;
- unitățile amenajistice în care s-a făcut punerea în valoare nu fac parte din aria naturală protejată.

Sef ocol,

Ing. Todea Florin Remus

CDI/CDI/2 ex.



ACT DE PUNERE ÎN VALOARE NR. 2400194500030

Unitate de Producție: I - Muntele Rece
 Denumire A.P.V.: 546 Caprita DF Caprita 3

Suprafață totală act - (ha): 1.8 Tratament: T. PRODUSE ACCIDENTALE I Natura Produsului: PRODUSE ACCIDENTALE Tehnologia de Exploatare: TRUNCHIURI SI CATARGE Data inventarierii: 18.03.2024 Anul exploatării: 2024 Procedeeul de inventariere: FIR CU FIR Ciocan forma CIRCULARĂ nr.: PR12/104 Accesibilitate: 0-250	Informații privind N.T.S.M.	Grupa de specii	Nr. de arbori	Volum
	Stâncării pe - (ha): Arbori putregăioși - (buc): cu un volum de - (mc): Iescării - (buc): cu un volum de - (mc):	Rășinoase FAG Quercinee Diverse tari Diverse moi	10 1 44 2	2.97 0.3 13.02 0.86
		Total:	57	17.15

Specia	SORTARE DIMENSIONALĂ							Lemn lucru	Coajă	Lemn de foc		Volum brut
	G1	G2	G3	M1	M2	M3	LS			Total	VF	
GORUN (L)				0.02	0.01	0.01		0.04	0.01	0.25	0.02	0.30
FAG		0.47		0.04	0.11	0.09	0.03	0.74	0.04	2.19	0.23	2.97
CARPEN	0.05	0.69		0.34	0.38	0.27	0.20	1.93	0.17	10.72	0.97	12.82
MESTEACĂN				0.01	0.01	0.01		0.03	0.01	0.16	0.01	0.20
TEI PUCIOS		0.05		0.01				0.06	0.01	0.39	0.02	0.46
ANIN ALB		0.03		0.02	0.01			0.06		0.34	0.02	0.40
TOTAL	0.05	1.24		0.44	0.52	0.38	0.23	2.86	0.24	14.05	1.27	17.15

U.A.	Suprafață (ha)		Vârsta ani	Panta G	Semințis utilizabil				Total volum brut	
	Par cursă	UA			%	S. tot	Compoziție			H.
78 A	1.00	10.54	129	45.00	8.30	0.08	4CA 2 GO 4FA		0.20	14.23
97 A	0.80	6.54	59	40.00			0			2.92

U.A.	FA	GO (L)	CA	ME	TEP	ANA	Volum
78 A	2.10	0.30	10.77	0.20	0.46	0.40	14.23
97 A	0.87		2.05				2.92
Total	2.97	0.30	12.82	0.20	0.46	0.40	17.15

U.A.	Specia	Diametre		Înălțimi		Vârsta	Vol. arb	Nr. arb	Creșt ere	Sortare dimensională							Coajă	Lemn foc		Volum brut
		dt	dgc	ht	hc					G1	G2	G3	M1	M2	M3	LS		Total	VF	
78 A	FA	36.67	36.67	13.33	13.33	129	0.70	3			0.47		0.04	0.03	0.01		0.03	1.52	0.13	2.10
	GO (L)	24.00	24.00	10.00	10.00	129	0.30	1					0.02	0.01	0.01		0.01	0.25	0.02	0.30
	CA	26.80	26.80	10.64	10.64	129	0.43	25		0.05	0.69		0.32	0.21	0.14	0.07	0.13	9.16	0.78	10.77
	ME	24.00	24.00	11.00	11.00	129	0.20	1					0.01	0.01	0.01		0.01	0.16	0.01	0.20
	TEP	40.00	40.00	7.00	7.00	129	0.46	1			0.05		0.01				0.01	0.39	0.02	0.46
ANA	28.00	28.00	12.00	12.00	129	0.40	1			0.03		0.02	0.01				0.34	0.02	0.40	
Total U.A.: 78 A								32		0.05	1.24		0.42	0.27	0.17	0.07	0.19	11.82	0.98	14.23
97 A	FA	16.00	16.00	11.29	11.29	59	0.12	7					0.08	0.08	0.03	0.01	0.67	0.10	0.87	
	CA	14.67	14.67	10.56	10.56	59	0.11	18					0.02	0.17	0.13	0.13	0.04	1.56	0.19	2.05
Total U.A.: 97 A								25				0.02	0.25	0.21	0.16	0.05	2.23	0.29	2.92	
Total General U.A.								57		0.05	1.24		0.44	0.52	0.38	0.23	0.24	14.05	1.27	17.15

Șef Ocol,

Todea Florin Remus



Întocmit,

[Signature]

Birou Fond Forestier,

[Signature]

Verificat,

[Signature]

12032024
Dey FF
Holtz

Proces-verbal de verificare
Încheiat astăzi,

Subsemnatul, Condrea Ionel, având funcția de inginer silvic, în calitate de persoană desemnată cu verificarea lucrărilor de punere în valoare, în prezența:

1. teh. Kirdron Marius, în calitate de conducător al lucrărilor de teren la evaluarea masei lemnoase/
2. ing. Condrea Ionel, în calitate de persoană care a efectuat lucrările de birou și de elaborare/introducere în SUMAL a actului de punere în valoare în stadiul "CULES"; și
3. păd. Matis V. Kirdron, în calitate de titular al cantonului silvic 3 Capuța, am procedat la verificarea lucrărilor de evaluare a masei lemnoase din U.P.
u.a. 78A, 97A
....., natura produselor Accidentalitate, felul tăierii Debetatură I

Constatări:

B. Verificarea lucrărilor de birou

1. Încadrarea în prevederile amenajamentului silvic
Natura tăierii și volumul de extras (intensitatea tăierii) se încadrează în prevederile amenajamentului silvic:
DA (semnătura persoanei desemnate cu verificarea lucrărilor)
NU, cu următoarea argumentație produse accidentale (semnătura persoanei desemnate cu verificarea lucrărilor)
a) corelația între carnetul de inventariere și actul de punere în valoare, în privința numărului de arbori pe specii;
b) corelația între elementele dendrometrice medii pe specii consemnate în fișele de calcul ale acestora și cele utilizate la calculul actului de punere în valoare;
c) informațiile necesare completării tuturor rubricilor din actul de punere în valoare.
2. Există corelație între carnetul de inventariere și actul de punere în valoare în stadiul "CULES", în privința unităților amenajistice în care s-a efectuat lucrarea:
DA Da (semnătura persoanei desemnate cu verificarea lucrărilor)
NU, cu următoarea argumentație (semnătura persoanei desemnate cu verificarea lucrărilor)
3. Există corelație între datele primare (carnetul de inventariere și fișele de despuiere, pe specii, categorii de diametre și clase de calitate) și actul de punere în valoare în stadiul "CULES", în privința numărului de arbori:
DA Da (semnătura persoanei desemnate cu verificarea lucrărilor)
NU, cu următoarea argumentație (semnătura persoanei desemnate cu verificarea lucrărilor)
4. Există corelație între înălțimile medii pe specii determinate în teren (consemnate în fișele de calcul) și cele utilizate la calculul actului de punere în valoare:
DA Da (semnătura persoanei desemnate cu verificarea lucrărilor)
NU, cu următoarea argumentație (semnătura persoanei desemnate)
5. Au fost introduse în aplicația de calcul actul de punere în valoare, celelalte informații referitoare la evaluare (nr. dispozitiv special de marcat cu amprentă circulară și/sau pătrată, informații NTSM etc.):
DA Da (semnătura persoanei desemnate cu verificarea lucrărilor)
NU, cu următoarea argumentație (semnătura persoanei desemnate)
6. Concluzii

În urma verificării lucrărilor de evaluare a masei lemnoase

SE PROPUNE:

1. Aprobarea actului de punere în valoare Da (semnătura persoanei desemnate)
2. Refacerea parțială a lucrărilor constând în (semnătura persoanei desemnate)
3. Anularea lucrărilor de inventariere (semnătura persoanei desemnate)




Participanți la verificarea lucrărilor de evaluare:

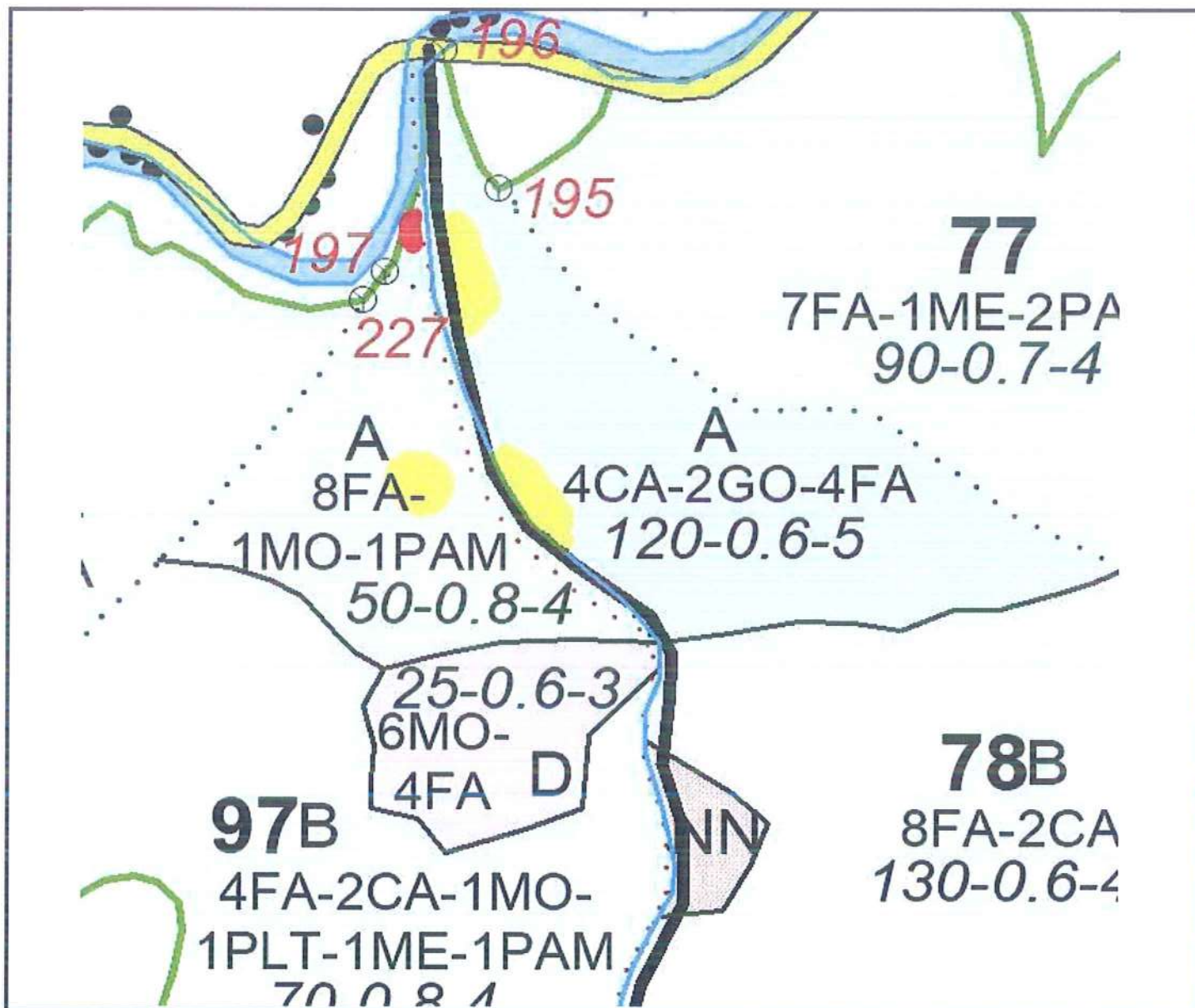
1. Mariu (nume, prenume și semnătura)
2. Condrea Ionel (nume, prenume, funcția și semnătura)
3. păd. Matis V. Kirdron titular canton (nume, prenume și semnătura)

SCHITA PARCHETULUI 546 Caprita DF Caprita 3
 SUMAL nr.: 2400194500030

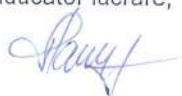
COORDONATE GEOGRAFICE				AMPLASAMENT	
Parchet		Platforma		U.P.	I MUNTELE RECE
X (LONGITUDINE)	Y (LATITUDINE)	X (LONGITUDINE)	Y (LATITUDINE)	u.a.	u.a.
23.244543	46.664137	23.244467	46.666157	u.a.	97A
23.245185	46.665768			u.a.	78A

LEGENDA

-  Cale permanenta de transport
-  Drum tractor existent
-  Parchet
-  Platforma primara



Conducator lucrare,



Canton Padurar



DESCRIERE PARCELARA
OS: Somesul Rece

DS: Cluj-Napoca

UP: 1

DESCRIEREA STATIONII SI ARBORETULUI														DENS	VOLUM			CRES
ELM	P	M	VAR	DM	HM	C	A	EL	PROVE	VI	CON	MC/HA	MC/UA		MC/HA			
ARB	R	RE	STA	CM	M	L	MES	AG	NIENTA	TA	LI	HA	UA	HA				
77 24.10 HA GF: 1-2A 1C SUP: M TS: 4331 TP: 4151 SOL: 3206 Versant inferior ondulat EXPOZITIE: NV INC: 42 G ALTITUDINE: 620 - 960 M LITIERA: continua-subtire TIP FLORA: Luzula-Calamagrostis relativ-plurien Natural fundamental prod. inf. COMP.ACTUALA: 1 FA 6 FA 1 ME 2 PAM COMP.TEL: 8FA 2 PAM SORT: BR Gros si f.gros,cherestea VARSTA EXPL.: MO Gros,cherestea SEM.UTIL: SUBARBORET: DATE COMPL.: 30% tulpini nesanat. Roca la suprafata/0,2S Alte date complement. POL: ERZ: LUCRARI EXEC.: LUCRARI PROP.: T.IGIENA														0.07	27	651	0.2	
FA	1	IN	140	44	23	4	M	.5	RN	S	0.07	27	651	0.2				
FA	6	IN	90	28	23	4		.4	RN	N	0.42	161	3880	2.7				
ME	1	IN	90	28	19	4	M	.4	RN	N	0.07	16	386	0.2				
PAM	2	IN	90	28	24	4	M	.4	RN	N	0.14	50	1205	0.2				
TOTAL											0.7	254	6122	3.3				
78 A 10.54 HA GF: 1-2A 1C SUP: M TS: 5231 TP: 5241 SOL: 2214 Versant mijlociu ondulat EXPOZITIE: V INC: 45 G ALTITUDINE: 570 - 890 M LITIERA: intrerupta-subtire TIP FLORA: Vaccinium-Luzula relativ-echien Partial derivat COMP.ACTUALA: 4 CA 2 GO 4 FA COMP.TEL: 5FA 4 GO 1 DT SORT: BR Gros si f.gros,cherestea VARSTA EXPL.: MO Gros,cherestea SEM.UTIL: SUBARBORET: DATE COMPL.: Roca la suprafata/0,3S Alte date complement. POL: ERZ: LUCRARI EXEC.: 2017-T produse accidentale 2024-Taieri de conservare LUCRARI PROP.: TAIERI DE CONSERVARE AJUTORAREA REG NATURALE INGRIJIREA SEMINTISULUI														0.24	52	548	0.6	
CA	4	IN	120	30	18	5	M	.4	RN	S	0.24	52	548	0.6				
GO	2	IN	120	34	16	5	M	.4	RN	S	0.12	25	264	0.3				
FA	4	IN	120	28	19	5	M	.4	RN	S	0.24	68	717	0.7				
TOTAL											0.6	145	1529	1.6				
78 B 25.79 HA GF: 1-2A 1C SUP: M TS: 4331 TP: 4151 SOL: 3206 Versant mijlociu ondulat EXPOZITIE: V INC: 40 G ALTITUDINE: 630 - 1040 M LITIERA: intrerupta-subtire TIP FLORA: Luzula-Calamagrostis relativ-plurien Natural fundamental prod. inf. COMP.ACTUALA: 3 FA 5 FA 2 CA COMP.TEL: 10FA SORT: BR Gros si f.gros,cherestea VARSTA EXPL.: MO Gros,cherestea SEM.UTIL: 10FA SUBARBORET: DATE COMPL.: Roca la suprafata/0,3S Alte date complement. POL: ERZ: LUCRARI EXEC.: 2017-T igiena 2026-Taieri de conservare LUCRARI PROP.: TAIERI DE CONSERVARE AJUTORAREA REG NATURALE INGRIJIREA SEMINTISULUI														0.18	74	1908	0.4	
FA	3	IN	160	52	24	4	M	.5	RN	S	0.18	74	1908	0.4				
FA	5	IN	130	36	23	4		.4	RN	S	0.30	115	2966	1.9				
CA	2	IN	130	30	20	4	M	.4	RN	S	0.12	30	774	0.3				
TOTAL											0.6	219	5648	1.7				
78N 0.78 HA GF: SUP: TS: TP: SOL: Versant inferior ondulat EXPOZITIE: V INC: 45 G ALTITUDINE: 630 - 690 M LITIERA: continua-groasa TIP FLORA: COMP.ACTUALA: COMP.TEL: SORT: BR Gros si f.gros,cherestea VARSTA EXPL.: MO Gros,cherestea SEM.UTIL: SUBARBORET: DATE COMPL.: Alte date complement. Roca la suprafata/0,1S POL: ERZ: LUCRARI EXEC.: LUCRARI PROP.:																		
TOTAL																		

Nr

Alte da
comple
mentar

292

Alte da
comple
mentar

32/
Taii

Alte da
comple
mentari

Alte da
comple
mentari

DESCRIEREA STATIONII SI ARBORETULUI														UP: 1												
ELM ARB	P R P	M R E	VAR STA ANI	DM CM	HM M	C L P	A MES TEC	EL AG AJ	PROVE NIENTA	VI TA LI	DENS		VOLUM		CRES											
											CONS	MC/ HA	MC/ UA	MC/ HA												
96 H 1.83 HA GF: 1 - 1C SUP: A TS: 4420 TP: 4114 SOL: 3208 Versant mijlociu ondulat EXPOZITIE: NE INC: 30 G ALTITUDINE: 1020 - 1100 M LITIERA: intrerupta-subtire TIP FLORA: Asperula-Dentaria Natural fundamental prod. mij. relativ-echien COMP.ACTUALA: 9 FA 1 PAM COMP.TEL: 5FA 3 BR 2 PAM SORT: FA Gros si mijl.,cherestea VARSTA EXPL.: 110 ani BR Gros si f.gros,cherestea SEM.UTIL: SUBARBORET: DATE COMPL.: Roca la suprafata/0,1S Alte date complement. POL: ERZ: LUCRARI EXEC.: 2017-Impaduriri(poieni si goluri) 2018-Completari LUCRARI PROP.: DEGAJARI,COMPLETARI														9	15	8	6	3			RN	N	0.54	24	44	15
FA	1	IN	15	10	8	3	G		RN	N	0.06	5	9	0.1												
TOTAL														15		3			0.6	29	53	20				
DESCRIEREA STATIONII SI ARBORETULUI																										
96 I 8.04 HA GF: 1 - 1C SUP: A TS: 4420 TP: 4114 SOL: 3208 Versant mijlociu ondulat EXPOZITIE: E INC: 32 G ALTITUDINE: 730 - 890 M LITIERA: intrerupta-subtire TIP FLORA: Asperula-Dentaria Natural fundamental prod. mij. relativ-echien COMP.ACTUALA: 6 FA 2 MO 1 CA 1 SAC COMP.TEL: 6FA 4 MO SORT: FA Gros si mijl.,cherestea VARSTA EXPL.: 110 ani BR Gros si f.gros,cherestea SEM.UTIL: SUBARBORET: Alun /0.2 PE 0.3S grupe DATE COMPL.: Roca la suprafata/0,1S Alte date complement. POL: ERZ: LUCRARI EXEC.: 2018-Curatiri 2026-Curatiri LUCRARI PROP.: RARITURI														6	25	10	8	3			RN	N	0.48	36	289	3.3
MO	2	P	25	10	7	3	M		NEC	N	0.16	14	113	2.0												
CA	1	IN	25	8	6	4	M		RN	N	0.08	3	24	0.6												
SAC	1	IN	25	8	7	4	M		RN	N	0.08	4	32	0.2												
TOTAL														25		3			0.8	57	458	6.3				
DESCRIEREA STATIONII SI ARBORETULUI																										
96 J 0.21 HA GF: 1 - 1C SUP: A TS: 4420 TP: 4114 SOL: 3208 Versant mijlociu ondulat EXPOZITIE: NE INC: 30 G ALTITUDINE: 1080 M LITIERA: continua-subtire TIP FLORA: Asperula-Dentaria Artificial de prod. mij. relativ-echien COMP.ACTUALA: 10 MO COMP.TEL: 10MO SORT: MO Gros,cherestea VARSTA EXPL.: 110 ani BR Gros si f.gros,cherestea SEM.UTIL: SUBARBORET: DATE COMPL.: Roca la suprafata/0,2S Alte date complement. POL: ERZ: LUCRARI EXEC.: LUCRARI PROP.: T.IGIENA														10	40	18	15	3		.3	NEC	N	0.70	202	42	9.9
MO	10	P	40	18	15	3		.3	NEC	N	0.70	202	42	9.9												
TOTAL														40		3			0.7	202	42	9.9				
DESCRIEREA STATIONII SI ARBORETULUI																										
97 A 6.54 HA GF: 1 - 2A IC SUP: M TS: 4331 TP: 4151 SOL: 3206 Versant inferior ondulat EXPOZITIE: NE INC: 40 G ALTITUDINE: 590 - 770 M LITIERA: continua-subtire TIP FLORA: Luzula-Calamagrostis Natural fundamental prod. inf. relativ-echien COMP.ACTUALA: 8 FA 1 MO 1 PAM COMP.TEL: 7FA 2 MO 1 PAM SORT: MO Gros,cherestea VARSTA EXPL.: BR Gros si f.gros,cherestea SEM.UTIL: SUBARBORET: DATE COMPL.: Roca la suprafata/0,2S Alte date complement. POL: ERZ: LUCRARI EXEC.: LUCRARI PROP.: T.IGIENA														8	50	22	13	4		3	RN	N	0.64	102	667	5.2
MO	1	P	50	22	14	4	M	.3	NEC	N	0.08	21	137	0.9												
PAM	1	IN	50	24	14	4	M	.3	RN	N	0.08	12	78	0.2												
TOTAL														50		4			0.8	135	882	6.3				

403

Alt
cor
me

Al
co
mu

A
cc
m

4

A
cc
r





MINISTERUL APELOR ȘI PĂDURILOR



ORDIN

REGIA NAȚIONALĂ A PĂDURILOR
DIRECȚIA SILVICĂ CLUJ-NAPOCA
REGISTRATURĂNR. 255
Z.I.U. 4 luna 04 an 2017

7.04.2017
- inf Ciucă
- inf Ioan
- inf Biv

Nr. 255 / 08.04 / 2017

pentru aprobarea amenajamentului silvic al fondului forestier proprietate publică a statului,
administrat de Ocolul Silvic Someșu Rece, Direcția Silvică Cluj

Având în vedere Referatul de aprobare nr. 65573/DI/06.03.2017 al Direcției Politici și Strategii în Silvicultură,

În conformitate cu Avizul Comisiei tehnice de avizare pentru silvicultură din Ministerul Mediului, Apelor și Pădurilor nr. 1039/13.12.2016 și ținând cont de Decizia etapei de încadrare nr. 6/25.01.2017 a Agenției pentru Protecția Mediului Cluj,

În baza Ordonanței de urgență a Guvernului nr. 1/2017 pentru stabilirea unor măsuri în domeniul administrației publice centrale și pentru modificarea și completarea unor acte normative,

În temeiul prevederilor art. 22 alin. (1) din Legea nr. 46/2008 – Codul silvic, republicată, cu modificările ulterioare, precum și ale art. 13 alin. (5) din Hotărârea Guvernului nr. 20/2017 privind organizarea și funcționarea Ministerului Apelor și Pădurilor,

ministru apelor și pădurilor emite următorul

ORDIN:

Art. 1. – Se aprobă amenajamentul silvic al fondului forestier proprietate publică a statului, administrat de Ocolul Silvic Someșu Rece, Direcția Silvică Cluj.


Art. 2. – Direcția Politici și Strategii în Silvicultură din cadrul Ministerului Apelor și Pădurilor transmite prezentul ordin Regiei Naționale a Pădurilor – Romsilva, care răspunde de aplicarea și respectarea prevederilor acestuia.

Art. 3. – Prezentul ordin s-a întocmit în 3 exemplare, două pentru emitent, iar al treilea pentru Regia Națională a Pădurilor – Romsilva.



MINISTERUL MEDIULUI, APELOR ȘI PĂDURILOR

Comisia tehnică de avizare pentru silvicultură



NR. 06

Juna

2017

AVIZ CTAS nr. 1039 din 13.12.2016

pentru amenajamentul silvic al fondului forestier proprietate publică a statului, administrat de Ocolul Silvic Someșu Rece, Direcția Silvică Cluj

6.02.2017
ing. Ciuță
ing. Ioan
d.s. Someșu

[Handwritten signature]

14 35/02 2017

1. Au participat la ședința de avizare:
Președinte de ședință: Ilie Mihalache
Membri CTAS: Octavian Popescu, Florin Achim, Ramona Cherăscu – Zotta, Marian Tudoran, Banu Constantin, Cristea Ioan, Marcu Petre, Gheorghe Gheorghiuță, Macău Cristian, Cristea Marius

2. Din analiza făcută în cadrul ședinței de avizare a rezultat:
Amenajamentul a fost întocmit și avizat de I.N.C.D.S. "Marin Drăcea" – Stațiunea Bistrița cu procesul verbal C.T.E. nr. 499 din 18.11.2016, șef proiect ing. Eugenia Tătar, expert CTAP ing. Valentin Rusu. Amenajamentul a fost recepționat de beneficiar.

Perioada de aplicare a amenajamentului silvic al fondului forestier proprietate publică a statului, administrat de Ocolul Silvic Someșu Rece este 01.01.2016 – 31.12.2025.

3. Cu ocazia examinării amenajamentului, Comisia a constatat următoarele:

Suprafața ocolului silvic este de 8904,00 ha, este cuprinsă în 4 unități de producție și are ca folosințe: păduri și terenuri destinate împăduririi sau reîmpăduririi – 8755,19 ha din care terenuri de reîmpădurit – 25,42 ha, terenuri afectate gospodăririi silvice – 104,05 ha, terenuri neproductive – 33,89 ha și terenuri scoase temporar din fondul forestier – 10,87 ha (transmise prin acte normative – 0,74 și ocupații și litigii – 10,13 ha);

- Suprafața încadrată în grupa I funcțională este de 6814,73 ha;
- Suprafața încadrată în grupa a II a funcțională este de 1940,46 ha;
- Structura fondului forestier (date medii):

compozitie: 74MO 16FA 3BR 2PAM 1ME 1LA 1CA 1DR 1DT ; vârsta medie: 54 ani; volumul la ha: 137 m³; consistența medie: 0,59; clasa de producție medie: III.5, indicele de creștere curentă: 5,0 m³/an/ha; fond lemnos total: 1196358 m³.

Procesul de producție s-a organizat în următoarele subunități de gospodărire:

S.U.P. A – Codru regulat – sortimente obișnuite:	5735,22 ha;
S.U.P. M – Păduri supuse regimului de conservare deosebită:	2928,08 ha;
S.U.P. K – Rezervații de semințe:	64,55 ha;
S.U.P. E – Păduri supuse regimului de ocrotire integrală:	1,92 ha.

Bazele de amenajare:

- regim: codru;
- compoziția țel: corespunzătoare tipului natural fundamental de pădure pentru arboretele exploatabile și compoziția țel la exploatabilitate pentru celelalte arborete;
- tratamente: tăieri progresive, tăieri succesive, tăieri rase;
- exploatabilitatea: de protecție pentru arboretele încadrate în grupa I funcțională și tehnică pentru arboretele încadrate în grupa a II a funcțională;
- ciclul: 100 ani, 110 ani – S.U.P. A.

Posibilitatea:

- Posibilitatea de produse principale: 6733 m³/an;
- Posibilitatea de produse secundare: 2238 m³/an, din care rărituri 2090 m³/an;
- Volum maxim posibil de extras prin lucrări de conservare: 3941 m³/an.

Lucrări prevăzute în deceniul în curs:

- asigurarea regenerării naturale: 1386,96 ha;

- îngrijirea culturilor tinere: 2483,23 ha;
- degajări: 16,34 ha;
- curățiri: 237,43 ha, 1483 m³;
- rărituri: 805,03 ha, 20898 m³;
- tăieri de regenerare: 1049,63 ha, 67334 m³, din care:
 - tăieri progresive: 1011,79 ha, 65206 m³;
 - tăieri succesive: 15,80 ha, 1027 m³;
 - tăieri rase: 22,04 ha, 1101 m³.
- tăieri de igienă: 3174,37 ha, 22599 m³;
- lucrări de conservare: 1079,03 ha, 39406 m³;
- împăduriri: 1922,29 ha.

Reteaua de drumuri: 19,52 m/ha, care asigură o accesibilitate a pădurilor de 87%.

4. **Concluzii rezultate:** se propune avizarea favorabilă a amenajamentului silvic al fondului forestier proprietate publică a statului, administrat de Ocolul Silvic Someșu Rece, Direcția Silvică Cluj. Beneficiarul are obligația de a parcurge procedura legală de avizare de mediu, conform H.G. 1076/2004 privind stabilirea procedurii de realizare a evaluării de mediu pentru planuri și programe.

5. **Comisia:**

AVIZEAZĂ FAVORABIL

Amenajamentul silvic al fondului forestier proprietate publică a statului,
administrat de Ocolul Silvic Someșu Rece, Direcția Silvică Cluj

6. Difuzarea prezentului aviz către toți factorii interesați se va face prin grija secretariatului CTAS din minister.

Președinte CTAS,
Secretar de Stat

Erika STANCIU

